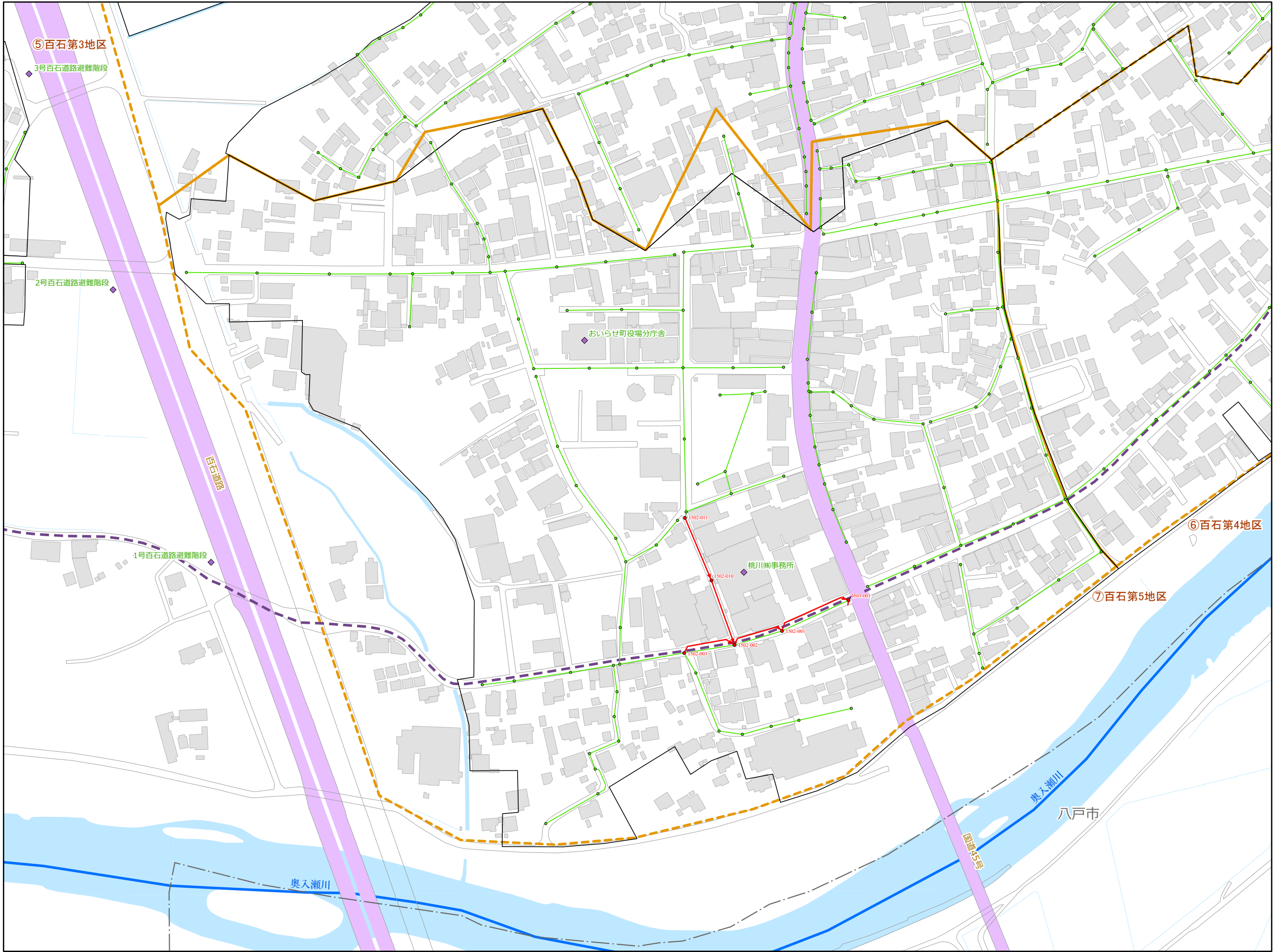
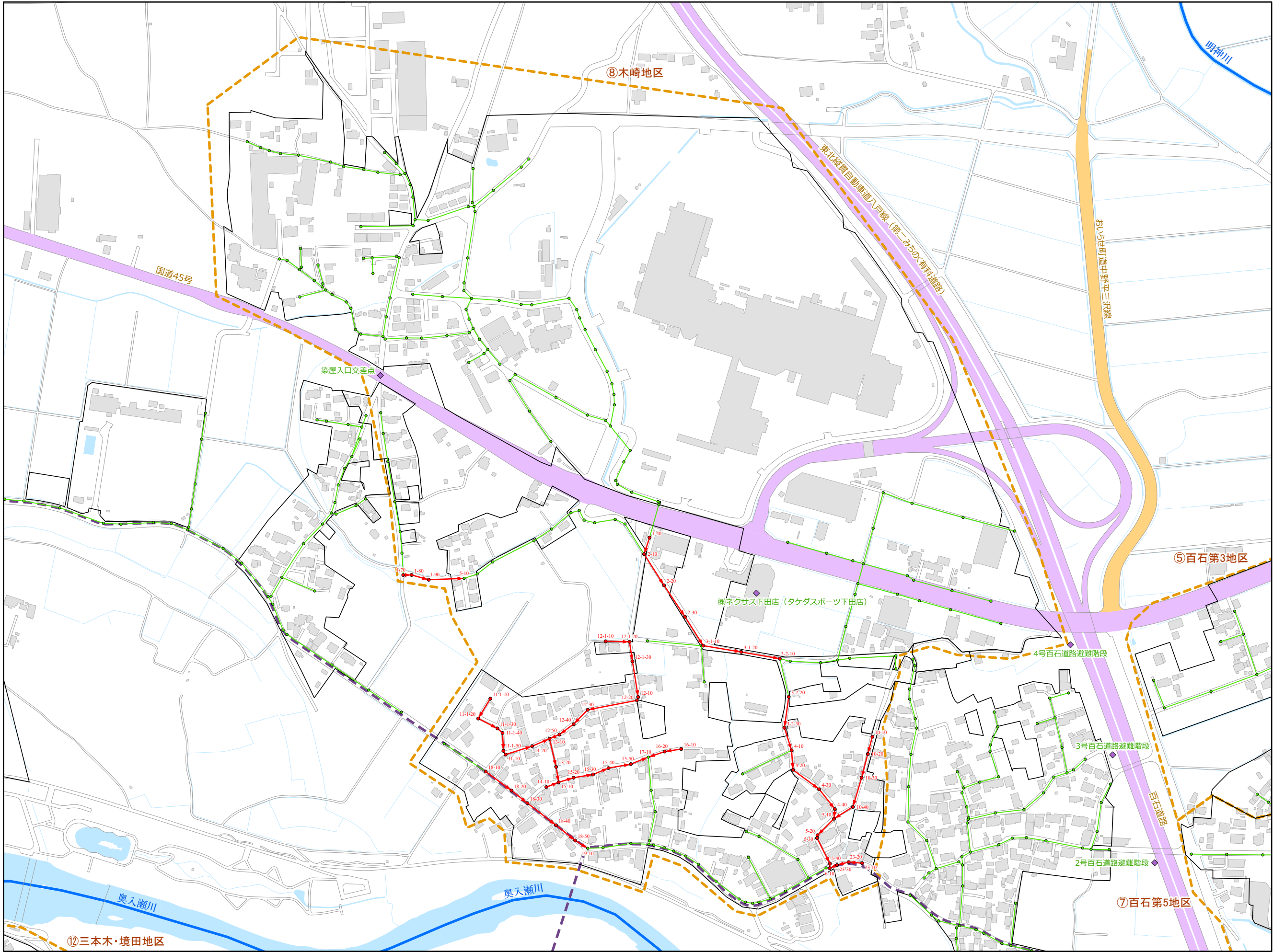


- 凡 例
- 調査対象(令和8年度)
- 管路 (9)
 - その他管路 (744)
 - 人孔 (9)
 - その他人孔 (728)
- 人孔(ラベル)
- [路線-区間番号]
- 施設
- ポンプ場
 - 指定緊急避難場所
 - 第1次緊急輸送道路
 - 第2次緊急輸送道路
 - 鉄道
 - 二級河川
 - 点検地区
 - 行政区域
 - 全体計画区域
 - 流域下水道幹線

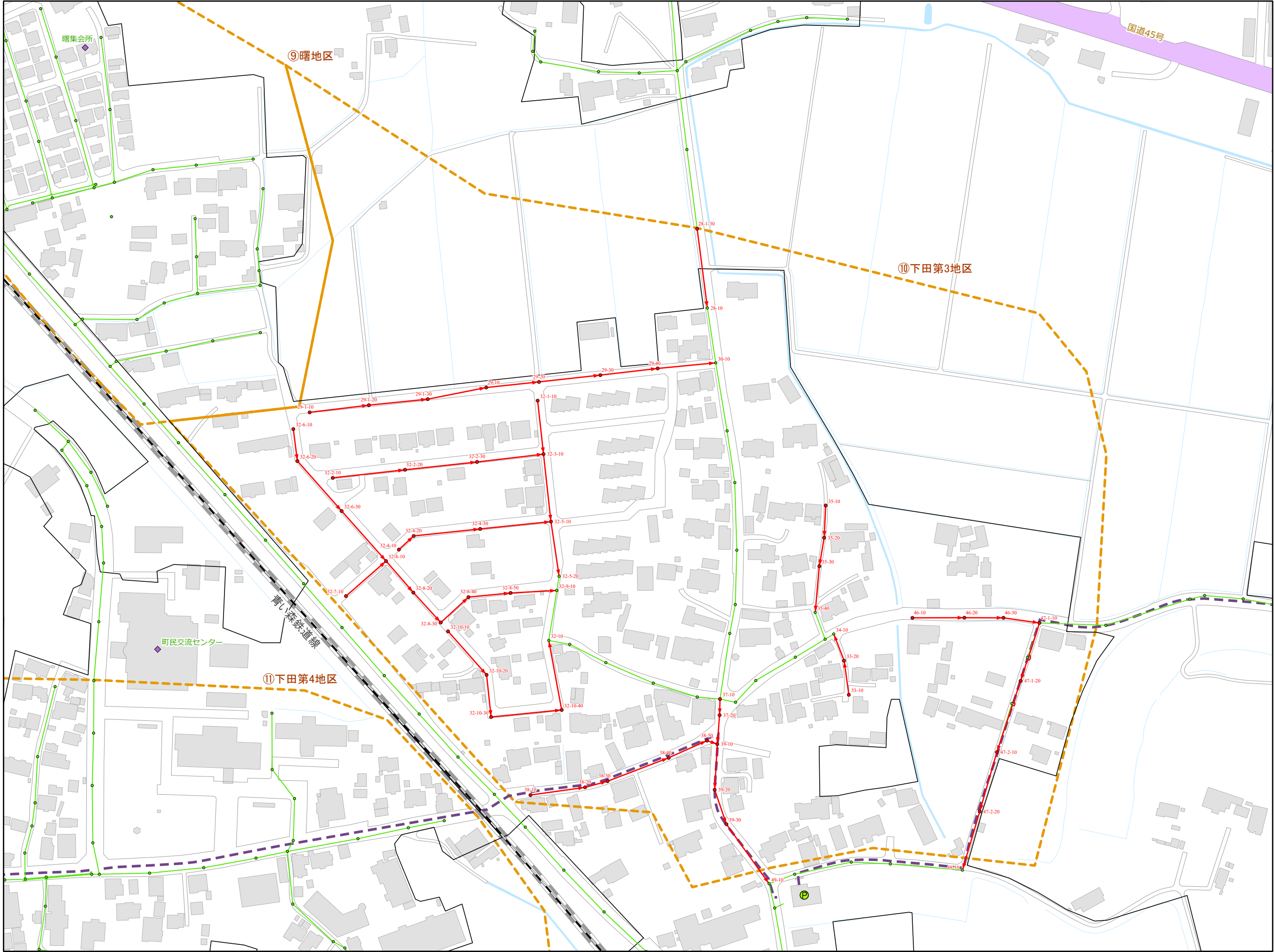


- 凡 例
- 調査対象(令和8年度)
- 管路(6)
 - その他管路(213)
 - 人孔(6)
 - その他人孔(207)
- 人孔(ラベル)
- [路線-区間番号]
- 施設
- ポンプ場
 - 指定緊急避難場所
 - 第1次緊急輸送道路
 - 第2次緊急輸送道路
 - 鉄道
 - 二級河川
 - 点検地区
 - 行政区域
 - 全体計画区域
 - 流域下水道幹線



S= 1:5,000

- 凡 例
- 調査対象(令和8年度)
- 管路 (57)
 - その他管路 (294)
 - 人孔 (58)
 - その他人孔 (291)
- 人孔(ラベル)
- [路線-区間番号]
- 施設
- ポンプ場
 - 指定緊急避難場所
 - 第1次緊急輸送道路
 - 第2次緊急輸送道路
 - 鉄道
 - 二級河川
 - 点検地区
 - 行政区域
 - 全体計画区域
 - 流域下水道幹線



N
W E
S

S= 1:2,500

凡 例

調査対象(令和8年度)

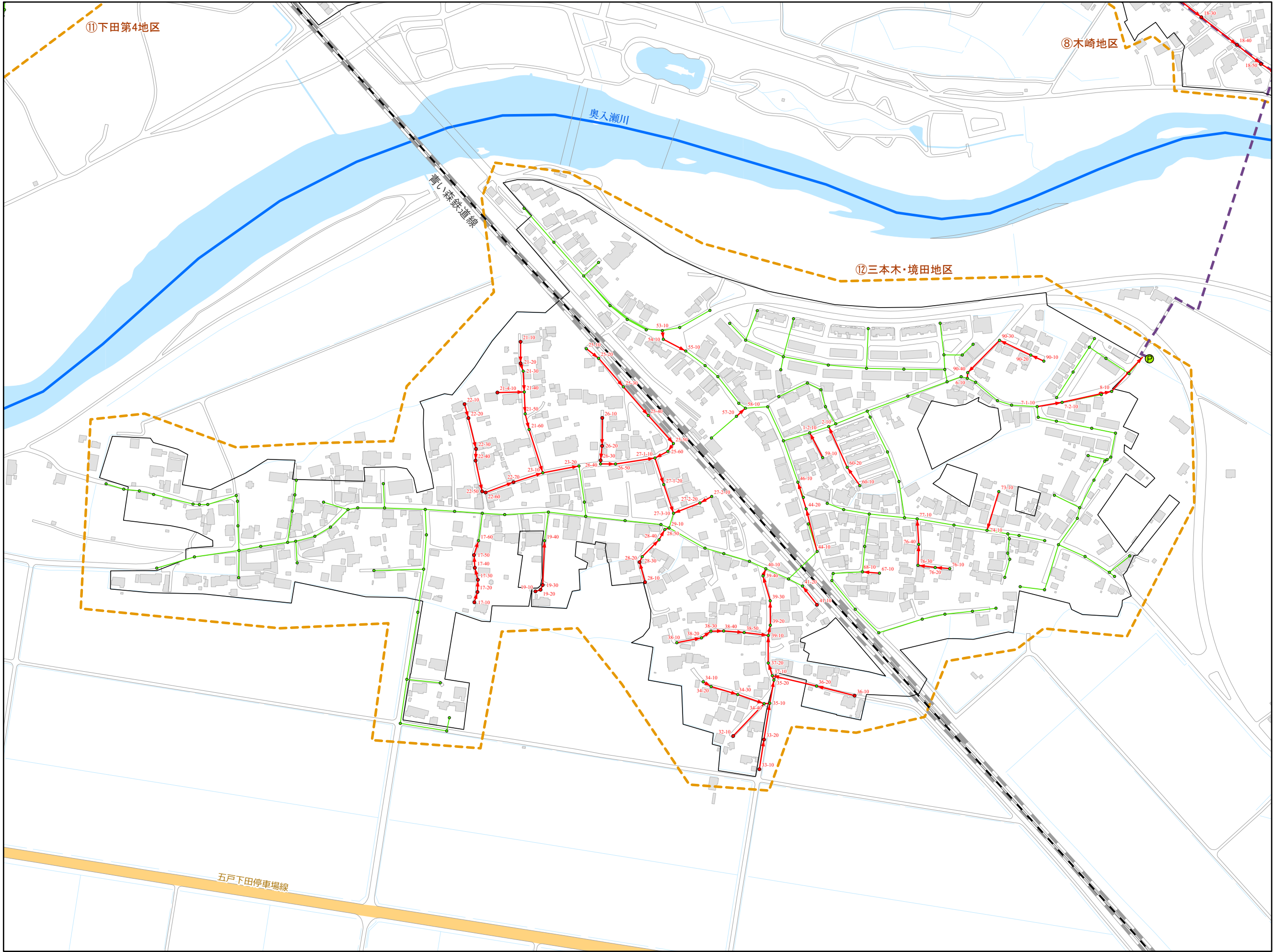
- 管路 (52)
- その他管路 (141)
- 人孔 (52)
- その他人孔 (132)

人孔(ラベル)

○ [路線-区間番号]

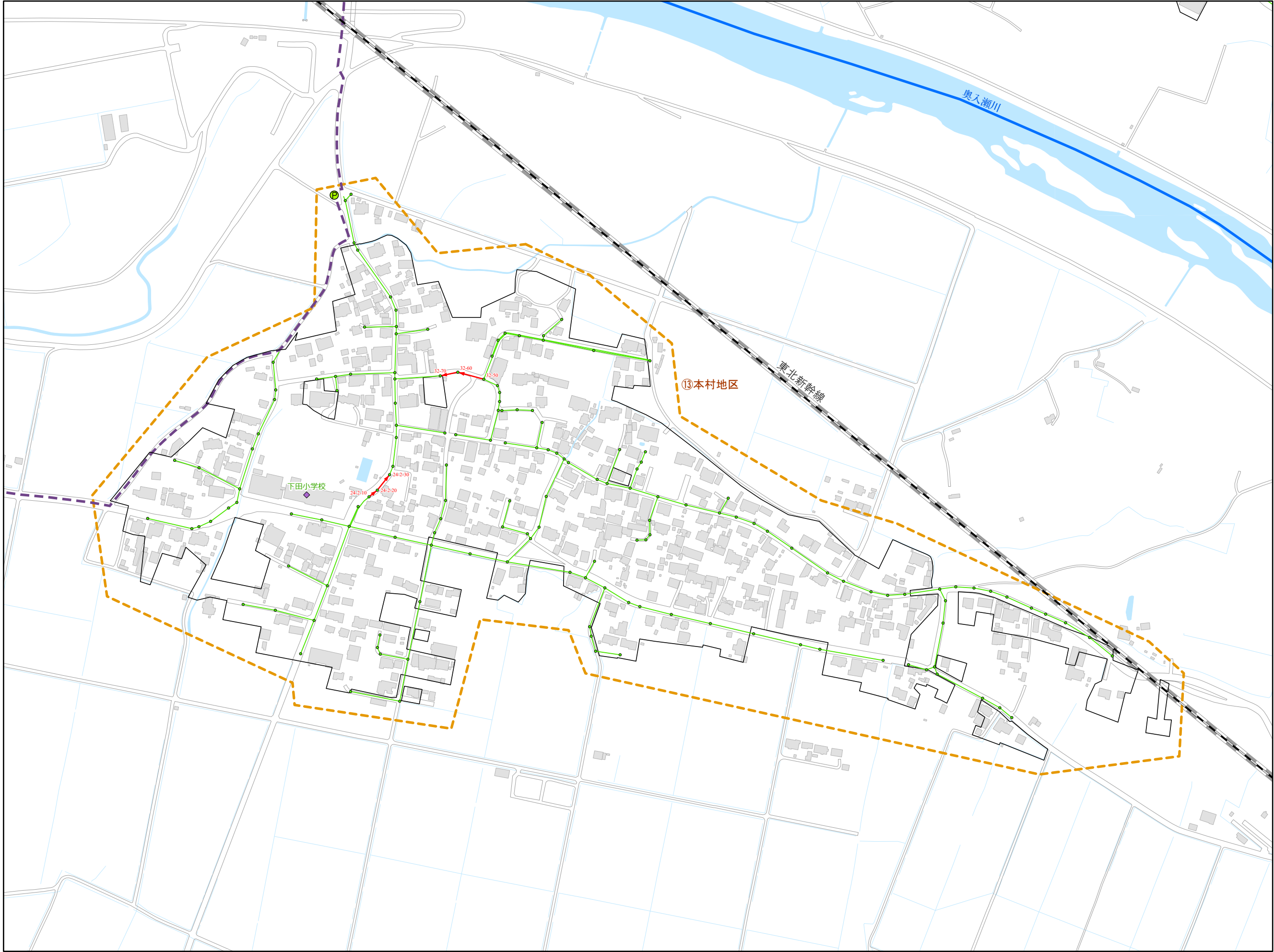
施設

- ポンプ場
- 指定緊急避難場所
- 第1次緊急輸送道路
- 第2次緊急輸送道路
- 鉄道
- 点検地区
- 行政区域
- 全体計画区域
- 流域下水道幹線



S= 1:4,000

- 凡 例
- 調査対象(令和8年度)
- 管路(91)
 - 其他管路(165)
 - 人孔(32)
 - 其他人孔(222)
- 人孔(ラベル)
- [路線-区間番号]
- 施設
- ポンプ場
 - 第1次緊急輸送道路
 - 第2次緊急輸送道路
 - 鉄道
 - 二級河川
 - 点検地区
 - 行政区域
 - 全体計画区域
 - 流域下水道幹線



- 凡 例
- 調査対象(令和8年度)
- 管路(4)
 - その他管路(153)
 - 人孔(0)
 - その他人孔(156)
- 人孔(ラベル)
- [路線-区間番号]
- 施設
- ポンプ場
 - 指定緊急避難場所
 - 第1次緊急輸送道路
 - 第2次緊急輸送道路
 - 鉄道
 - 二級河川
 - 点検地区
 - 行政区域
 - 全体計画区域
 - 流域下水道幹線